

Propozycje dla miłośników aktywnej turystyki, szczególnie rowerzystów!

Dla miłośników aktywnej turystyki w sezonie letnim proponujemy wycieczki rowerowe wokół Mogielicy, z których roztaczają się piękne widoki na Beskid Wyspowy (Łopień, Ćwilin, Jasień), Beskid Sądecki, Gorce, Pieniny i Tatry. Wycieczkę można rozpocząć z dowolnego parkingu przygotowanego przez organizatora tras. Zachęcamy również do skorzystania z Bikeparku w Kasinie Wielkiej, który jest położony na trasie zjazdowej ze Śnieżnicy.

Wycieczki letnie wokół Mogielicy są bardzo atrakcyjne widokowo. Proponujemy wyjazd ze Słopnic, ponieważ to jest wariant pozwalający na przejechanie pętli bez konieczności zsiadania z roweru. Wycieczka, ze względu na malowniczą trasę i urozmaicenie terenu, może być atrakcyjna dla wszystkich miłośników kolarstwa górskiego. Trudności techniczne są znikome, a więc można przyjechać tu z dziećmi i poświęcić na nią cały dzień, odpoczywając często po drodze.

Sprzęt sportowy można wypożyczyć bezpłatnie w następujących punktach:

- Budynek Centrum Obsługi Ruchu Turystycznego przy LKS „Zalesianka” w gminie Kamienica,
- tel. 603 669 603 lub 18 337 58 00 – PCIT Limanowa, e-mail: trasy.mogielica@onet.pl
- Szkoła Podstawowa nr 4 34-615 Słopnice 363 w gminie Słopnice, tel. 18 334 80 05
- Zespół Placówek Oświatowych Jurków w Jurkowie, 34-643 Jurków 115 w Gminie Dobra, tel. 18 334 00 22

Regulamin wypożyczania sprzętu sportowego udostępniony jest nieodpłatnie na stronach internetowych:

www.trasymogielica.pl

<http://www.powiat.limanowa.pl>

<http://www.slopnice.pl/pl>

<http://www.kamienica.iap.pl/pl>

<http://www.gminadobra.pl/>

w sposób umożliwiający zapoznanie się z jego treścią.

Do dyspozycji jest 60 rowerów górskich, kijki do nordic walking oraz sprzęt dla osób niepełnosprawnych. Wypożyczalnia w okresie od 1.lipca do 31.sierpnia czynna jest codziennie w godzinach: 10.00 do 18.00



Z kolei Bike-park w Kasinie Wielkiej jest obiektem nowym, powstałym w 2017r., na który wywozi chętnych wraz z rowerami kolej kanapowa. Do korzystania zainteresowane osoby mają 9 tras o różnych profilach oraz różnym stopniu trudności.

1 Famili	
3233 m	zielona
Status: otwarta	

najłatwiejsza z tras dostępnych w Kasinie, przystosowana dla każdego rowerzysty górskiego, mogą z niej korzystać nawet

rodziny z dziećmi, oczywiście pod warunkiem posiadania odpowiedniego sprzętu (sprawnego roweru górskiego, kasku i ochraniaczy). Trasa o łagodnym nachyleniu (do 5%), wysypana surowcem i ubita, z odpowiednio wyprofilowanymi zakrętami i muldami, dającymi wiele przyjemności z jazdy.

2 Snake	
440 m	niebieska
Status: otwarta	

trasa rodzinna o nieco wyższym poziomie trudności, jednak wciąż nadająca się dla każdego kolarza, nawet najmłodszego. Nachylenie osiąga 6%. Trasa, tak jak Famili, wysypana surowcem, ubita i profesjonalnie wyprofilowana.

3 b-line	
2230 m	niebieska
Status: otwarta	

trasa wyposażona w wiele skoczni oraz band, wyprofilowanych w ten sposób, że można samodzielnie wybrać – skaczemy czy jedziemy? Nadaje się dla kolarzy na różnych stopniach zaawansowania. B-line jest trasą stworzoną i wyprofilowaną przy użyciu sprzętu, o charakterystyce typu FLOW, ze skoczniami typu stolik – każdy rowerzysta górski począwszy od tych wstępnie średniozaawansowanych, może na tej trasie jeździć lub skakać.

4 dzika	
1840 m	niebieska +
Status: otwarta	

odświeżona stara trasa, stworzona przez lokalnych rowerzystów. Wyposażona w odnowione, przekopane fragmenty, w innych miejscach pozostawiona działaniu przyrody – stwarza szerokie pole do manewrów. Znajdziecie tu wiele różnego rodzaju zakrętów, trochę korzeni, trochę kamieni – generalnie dobra, dzika zabawa! Nadaje się nawet dla rowerzystów

rozpoczynających swoją przygodę z kolarstwem ekstremalnym.

5 dh mix	
2280 m	czerwona
Status: otwarta	

urozmaicona trasa zjazdowa zawierająca naturalne elementy połączone z odcinkami stworzonymi przy pomocy sprzętu, oraz odcinkami starych tras. Przebiega ona z jednej strony wyciągu na drugą. Nadaje się dla średniozaawansowanych kolarzy ekstremalnych – każdy znajdzie tu coś dla siebie.

6 dh chilli	
1830 m	czerwona
Status: otwarta	

trasa bardzo podobna do DH+, poza skoczniami zawiera jeszcze element zwany rock gardenem, czyli szeroki odcinek techniczny z możliwością wyboru wielu różnych linii, na których znajdują się zróżnicowane przeszkody. Nadaje się dla kolarzy od poziomu średniozaawansowanego wzwyż.

7 dh +	
1790 m	czerwona
Status: otwarta	

trudna trasa zjazdowa zawierająca wiele elementów z wymuszonym przelotem, które jednak posiadają swoje objazdy, zawiera techniczne zakręty. Odnajdą się na niej miłośnicy downhillu oraz wszyscy ci, którzy lubią polatać. Trasa przeznaczona dla zaawansowanych kolarzy grawitacyjnych

8 dh cup	
1740 m	czarna
Status: otwarta	

najszybsza trasa zjazdowa w całym Bike Parku wyposażona w liczne uskoki oraz trudne technicznie skocznie a także strome, leśne elementy najeżone korzeniami. Odbyły się już na niej

zawody Pucharu Polski DH. Nadaje się dla zaawansowanych kolarzy zjazdowych.

9 arnold	
2050 m	czarna
Status: zamknięta	

najbardziej wymagająca trasa wyposażona w liczne skocznie z przymusowymi lotami od 5 do 25 metrów, rozwija się tutaj znaczną prędkość – nadaje się tylko dla bardzo zaawansowanych kolarzy grawitacyjnych.



Oprac.na podst.: www.gorydlaciebie.pl, www.trasymogielica.pl,
www.bikeparkkasina.pl

Fot.: www.gorydlaciebie.pl, www.bikeparkkasina.pl

Gorce Ultra-Trail już w tym tygodniu!

Już w ten piątek rozpocznie się Gorce Ultra-Trail – bieg przez najpiękniejsze zakątki Gorców... i najwyższy szczyt Beskidu Wyspowego – Mogielicę!!!

Bieg potrwa do niedzieli 12 sierpnia. Przed zawodnikami pięć tras do wyboru, na których to, zawodnicy będą mogli nie tylko wykazać się swoją sprawnością fizyczną, ale również zobaczyć przepiękne widoki z najwyższych szczytów powiatu limanowskiego. Honorowy Patronat nad wydarzeniem objął m.in. Starosta Limanowski Jan Puchała.

W celu zaczerpnięcia szczegółowych informacji o biegu zapraszamy do odwiedzenia strony <https://www.gorceultratrail.pl/pl/>



GORCE ULTRA-TRAIL®



BIEG PRZEZ NAJPIĘKNIJSZE ZAKĄTKI GORCÓW

GORCE ULTRA-TRAIL

LUBAŃ - TURBACZ - KUDŁOŃ - MOGIELICA - GORC

10-12 SIERPNI 2018

PIĄTEK, 10 SIERPNI

STUDZIONKI VERTICAL 1,7 KM, START OCHOTNICA GÓRNA, META STUDZIONKI

SOBOTA, 11 SIERPNI

4.00: START DYSTANSÓW GUT 102, GUT 80+, GUT 40+

102 KM: OCHOTNICA DOLNA - PRZEŁĘCZ KNUROWSKA - TURBACZ - OBIDOWA - KUDŁOŃ - LUBOMIERZ-RZEKI - MOGIELICA - SZCZAWA - GORC - OCHOTNICA DOLNA

84 KM: OCHOTNICA DOLNA - PRZEŁĘCZ KNUROWSKA - MAGURKI - JASZCZE - GORC - OCHOTNICA DOLNA

48 KM: OCHOTNICA DOLNA - PRZEŁĘCZ KNUROWSKA - MAGURKI - JASZCZE - SKAŁKA - OCHOTNICA DOLNA

OD 19.00: WYSTĘPY ZESPOŁÓW MUZYCZNYCH W RAMACH DNI OCHOTNICY

NIEDZIELA, 12 SIERPNI

9.00 START OCHOTNICA CHALLENGE

20 KM: OCHOTNICA DOLNA - GORC - OCHOTNICA DOLNA

14.00 DEKORACJE WYCIĘCZÓW I LOSOWANIE UPOMINKÓW WŚRÓD ZAWODNIKÓW

17.00 - 22.00 WYSTĘPY ZESPOŁÓW MUZYCZNYCH W RAMACH DNI OCHOTNICY

GWIAZDA WIECZORU: ZESPÓŁ LOMBARD

START, META I BAZA ZAWODÓW

WIEJSKI OŚRODEK KULTURY, OS. DŁUBACZE 173B, OCHOTNICA DOLNA

ZAPRASZAMY DO KIBICOWANIA!

PATRONAT HONOROWY: **WOJCIECH KOZAK** - WICEMARSZAŁEK WOJEWÓDZTWA MAŁOPOLSKIEGO

HONOROWY PATRONAT: **KRZYSZTOF FABER** - STAROSTA POWIATU NOWOTARSKIEGO

HONOROWY PATRONAT: **JAN PUCHAŁA** - STAROSTA LIMANOWSKI

HONOROWY PATRONAT: **BOLESŁAW ŻABA** - WÓJT GMINY MSZANA DOLNA

GOSPODARZ BAZY ZAWODÓW:

WÓJT GMINY OCHOTNICA DOLNA - STANISŁAW JURKOWSKI

WWW.GORCEULTRATRAIL.PL



Gmina Ochotnica Górna
Gmina Ochotnica Dolna
Gmina Obidowa
Gmina Lubomierz
Gmina Jaszcze
Gmina Pysznica



MAŁOPOLSKIE REGIONALNE
STOWARZYSZENIE
TURYSTYKI



MAŁOPOLSKIE
REGIONALNE
STOWARZYSZENIE
TURYSTYKI



GARMIN

Wiejski Ośrodek
Kultury
Ochotnica Dolna

RUN AND TRAVEL

OCH
DOLNA

Run
Vegan



Wazonów z pięknymi kwiatami nigdy nie za wiele – Zapraszamy na wystawę!

Od 1 sierpnia br. w galerii Powiatowego Centrum Informacji Turystycznej w Limanowej można podziwiać prace, które wzięły udział w konkursie plastycznym pt. „Wazonów z pięknymi kwiatami nigdy nie za wiele”. Konkurs został przeprowadzony przez Środowiskowy Dom Samopomocowy w Limanowej a prace konkursowe zostały wystawione w PCIT.



Celem konkursu było:

- propagowanie kultury i sztuki,
- rozwijanie zdolności plastycznych osób niepełnosprawnych,

- rozwijanie talentów,
- wzmacnianie poczucia sprawstwa i własnej wartości u uczestników,
- redukcja napięcia emocjonalnego, niepokoju poprzez kontakt ze sztuką.

Na konkurs nadeszła 42 prace 27 uczestników z 18 ośrodków.



Wystawę będzie można oglądać w limanowskim buzodromie do 31 sierpnia br.

Zapraszamy!

Biegnij przez Gorce i Beskidy w Gorce Ultra-Trail 2018!

Gorce Ultra-Trail – bieg przez najpiękniejsze zakątki Gorców... i najwyższy szczyt Beskidu Wyspowego – Mogielicę rozpocznie się już 10 sierpnia i potrwa tradycyjnie dwa dni do 12 sierpnia. Baza zawodów zlokalizowana jest w Ochojnicy Dolnej. Zawodnicy będą mieli do wyboru pięć tras od najkrótszych do najdłuższych i najbardziej męczących. Honorowy patronat nad wydarzeniem objął m.in. Starosta Limanowski Jan Puchała.

W trzeciej edycji zawodnicy będą mieli do pokonania pięć dystansów i trzy dni zawodów. Bieg zaczyna się w piątek wieczorem, od krótkiego ale wymagającego, Studzionki Vertical. Uczestnicy biegną cały czas do góry, do tego miejsca gdzie zachód słońca jest najpiękniejszy, szczególnie że oświetla ono czerwone zbocza Tatr. W sobotę dwa dystanse 84 i 48 km w formule wspólnego startu, oraz dla tych co lubią trzycyfrowe liczby – Gorce Ultra-Trail na 102 km. Oczywiście, za 5 nowych punktów ITRA. Zakończymy w niedzielę 20-kilometrową Ochojnica Challenge.

Zapraszamy!

Data: 10-12 sierpnia 2018

Baza zawodów: Ochojnica Dolna

Pięć tras do wyboru:

102 km i 4320 m przewyższenia 5 pkt. UTMB

84 km i 4120 m przewyższenia 4 pkt. UTMB

48 km i 2590 m przewyższenia 3 pkt. UTMB

20 km i 950 metrów przewyższenia 1 pkt. UTMB

1,7 km i 248 metrów przewyższenia

Start trzech najdłuższych dystansów o godzinie 4.00.

Uczestnicy zmagają na 84/48 km dopiero na 41 km podejmują decyzję, który dystans chcą ostatecznie przebiec.

Limity czasowe:

18 godziny dla dystansu 102 km

16 godzin dla dystansu 84 km

10 godzin dla dystansu 48 km

Ochotnica Challenge 20 km – startuje w niedzielę 12 sierpnia o godzinie 9.00.

Limit czasowy: 5 godzin

Studzionki Vertical – startuje w piątek 10 sierpnia o godzinie 19.00

Limit czasowy: 30 minut

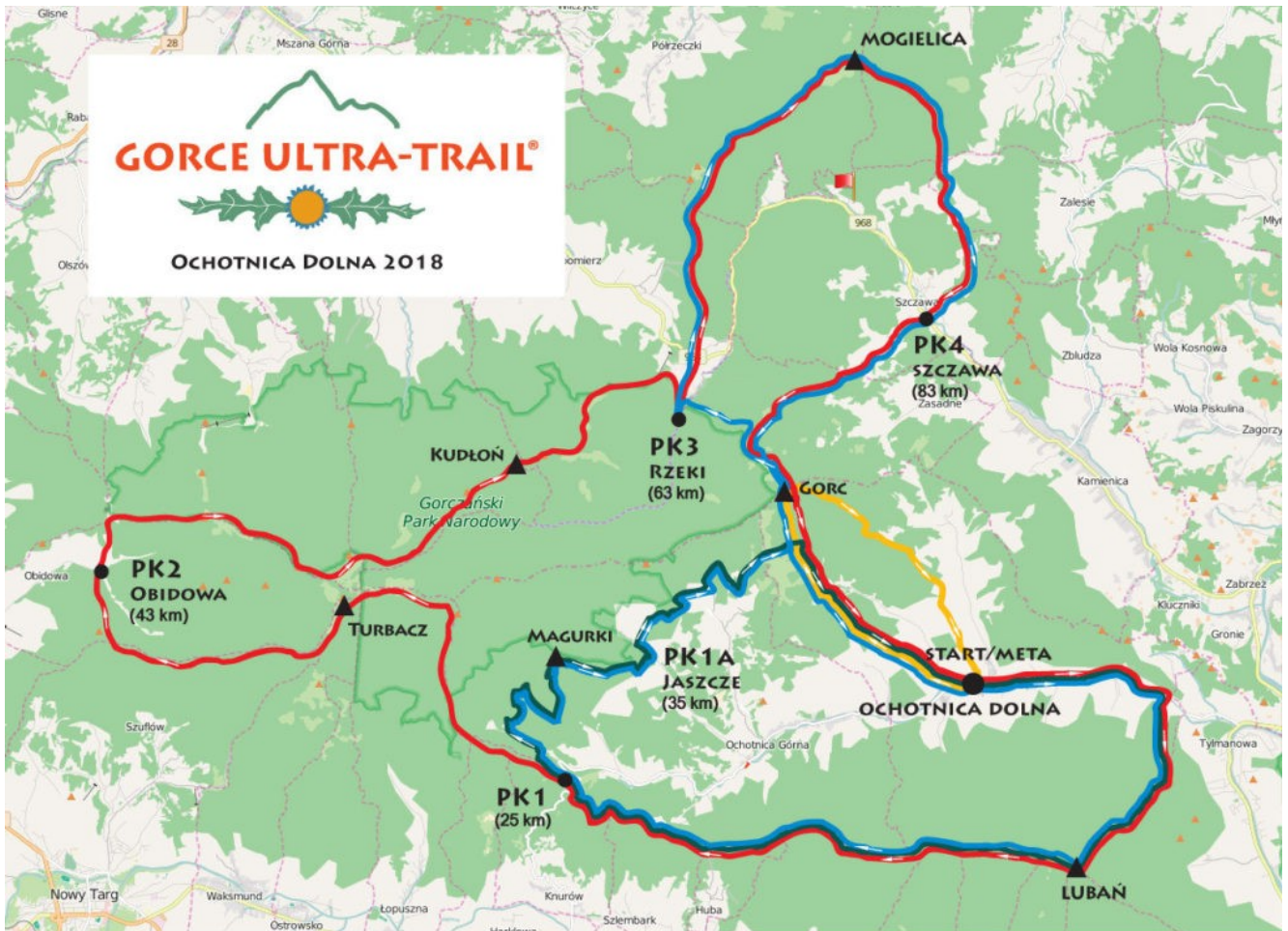
Wpisowe w pierwszym terminie (do 31 lipca 2018)

Gorce Ultra-Trail® 102 km – 210 zł

Gorce Ultra-Trail® 84/48 km – 180 zł

Ochotnica Challenge 20 km – 110 zł.

Studzionki Vertical 1,7 km – 40 zł



GORCE ULTRA-TRAIL 2018

DYSTANS: 102 KM
PRZEWYŻSZENIE: 4320 M

DYSTANS: 84 KM
PRZEWYŻSZENIE: 4120 M

DYSTANS: 48 KM
PRZEWYŻSZENIE: 2590 M

OCHOĆNICA CHALLENGE

DYSTANS: 20 KM
PRZEWYŻSZENIE: 950 M

Więcej informacji na stronie:
<https://www.gorceultratrail.pl/pl/>

Oraz na profilu FB:
https://web.facebook.com/gorceultratrail/?hc_ref=ARRwPb_GF4_5hrokR65DZBUmaGjsbVAuDFsxchvJrVR9i0jufQM00rbfI4MwdkJYMjU&fref=nf

Link do zapisów na wszystkie dystanse:
<https://www.gorceultratrail.pl/pl/zgloszenia/>

Na 10. Wyścigu Górskim „Limanowa-Przełęcz pod Ostrą” – Moto Legendy PL

Video z konferencji prasowej 10. Wyścigu Górskiego Limanowa – Przełęcz pod Ostrą

17 lipca w Limanowej odbyła się konferencja prasowa 10. Wyścigu Górskiego Limanowa – Przełęcz pod Ostrą dla mediów oraz parlamentarzystów, przedstawiciele samorządów i służb zaangażowanych w organizację wydarzenia. Poniżej zamieszczamy wypowiedzi video poszczególnych osób na temat tegorocznego wyścigu.



Wiesław Janczyk – Poseł na Sejm RP



Urszula Nowogórska – Przewodnicząca Sejmiku Województwa Małopolskiego



Jan Puchała – Starosta Limanowski



Mieczysław Uryga – Wicestarosta Limanowski



Wojciech Włodarczyk – Członek Zarządu Powiatu Limanowskiego

Zobacz co proponujemy na najbliższy weekend 14 – 15 lipca

Już w najbliższy weekend zachęcamy do udziału w wydarzeniach odbywających się na terenie powiatu limanowskiego. Dwa dni bogate w rozrywkę otworzą w sobotę XXVII Dni Tymbarku, na które zaprasza Gmina Tymbark. Honorowy Patronat nad wydarzeniem objął Starosta Limanowski Jan Puchała.

Gmina Tymbark

W sobotę 14 lipca o godz. 16.00 w Tymbarku będzie miał miejsce Spektakl teatru lalek pt. "Królewna Śnieżka i 7 Krasnoludków", a następnie Magiczny Skarb Tymbarku czyli animacje dla dzieci i rodziców. Swoją dorobek zaprezentują również Koła Gospodyń Wiejskich. Godz. 19.00 to występ Grupy Młodzieżowej z Tymbarku. Część oficjalna zostanie rozpoczęta o godz. 20.15, kiedy nastąpią przemówienia Wójta Gminy Tymbark, Prezesa Firmy MWS oraz zaproszonych gości. Kolejnym punktem programu będzie losowanie nagród w loterii fantowej Stowarzyszenia Remedium. W

sobotni wieczór wystąpi jako gwiazda Mateusz Ziółko, a o godz.22.30 będzie można obserwować pokaz sztucznych ogni. Czas od godz. 22.45 do 1.00 jest przeznaczony na dyskotekę.

W niedzielę, 15 lipca drugi dzień Dni Tymbarku rozpocznie Msza Św., która rozpocznie się o godz.11.30. Po południu odbędzie się Turniej Sołectw, z kolei o godz. 17.00 nastąpi podsumowanie gminnego konkursu „Piękno wokół nas”. Pół godziny później będzie miał miejsce występ zespołu dla dzieci pn. „Wesołe szczurki”. Zapraszamy również na XVII Wiosenny Przegląd Młodych Solistów z Gminy Tymbark oraz występ Strażackiej Orkiestry Dętej „Tymbarski Ton”. Również w niedzielę będzie losowanie nagród w loterii fantowej Stowarzyszenia Remedium. Gorąco zachęcamy także do obejrzenia występu zespołu Turnioki, jak również do wzięcia udziału w zabawie tanecznej, która i w tym dniu zakończy się o godz. 1.00.

ORGANIZATOR:



Gmina Tymbark



HONOROWY PATRONAT:

Jan Puchała
Starosta Limanowski

14-15 lipca 2018

XXVII DNI TYMBARKU

boisko rezerwowe KS Tymbark

> PIĄTEK (13 lipca) Biblioteka Publiczna w Tymbarku

17:00 Konferencja poświęcona promocji publikacji o Józefie Marku

> SOBOTA (14 lipca)

16:00 Spektakl teatru lalek *Królowna Śnieżka i 7 krasnoludków*; *Magiczny Skarb Tymbarku* - animacje dla dzieci i rodziców; prezentacja dorobku kulinarnego KGW z Gminy Tymbark

19:00 Występ Grupy młodzieżowej z Tymbarku

20:15 Oficjalne otwarcie XXVII Dni Tymbarku:

przemówienie Wójta Gminy Tymbark, Prezesa Firmy Tymbark MWS i zaproszonych Gości

20:45 Losowanie nagród w loterii Stowarzyszenia *Remedium*

21:15 Koncert gwiazdy wieczoru – **MATEUSZA ZIÓŁKO**

22:30 Pokaz sztucznych ogni

SPONSOR:



22:45-1:00 Dyskoteka – dj. Dee Push ENERGY 2000

> NIEDZIELA (15 lipca)

11:30 Msza Święta z intencji Wójta i Rady Gminy Tymbark za Mieszkańców Gminy Tymbark

15:00 Turniej sołectw

17:00 Podsumowanie gminnego konkursu *Piękno wokół nas*

17:30 Występ zespołu dla dzieci *Wesołe szcurki*

19:00 Występy laureatów XVII Wiosennego Przeglądu Młodych Solistów z Gminy Tymbark oraz Strażackiej Orkiestry Dętej *Tymbarski Ton*

20:00 Losowanie nagród w loterii fantowej Stowarzyszenia *Remedium*

20:30 Koncert gwiazdy wieczoru - zespołu **TURNIOKI**

22:00-1:00 Zabawa taneczna z zespołem **LIFT**

> PONADTO:

LOTERIA STOWARZYSZENIA REMEDIUM, STOISKA GASTRONOMICZNE, WESOŁE MIASTECZKO



MATEUSZA ZIÓŁKO



WESOŁE SZCZURKI



dp
deepuh.pl



TURNIOKI

góralski folk - rock

SPORTOWE IMPREZY TOWARZYSZĄCE

7-8 lipca 2018 (sobota-niedziela)

godz. 9.00 TURNIEJ TENISA ZIEMNEGO – open korty tenisowe w Tymbarku (kategorie: młodszą i starszą)

tel. 608 344 160. Dla zwycięzców i uczestników przewidziano puchary, medale, dyplomy oraz nagrody rzeczowe.

14 lipca 2018 (sobota)

godz. 14.00 TURNIEJ TENISA STOŁOWEGO - open sala gimnastyczna ZS im. KEN w Tymbarku (kategorie: do 50 lat; powyżej 50 lat; DEBLE oraz OPEN)
godz. 14.00 TURNIEJ KOSZYKÓWKI open hala sportowa w Tymbarku

15 lipca 2018 (niedziela)

godz. 10.00 TURNIEJ SIATKÓWKI PLAŻOWEJ 2-osobowej – open boisko plażowe w Parku Zofii Turskiej w Tymbarku
godz. 15.00 TURNIEJ PIŁKI NOŻNEJ – open drużyn 6-osobowych boisko KS Tymbark w Tymbarku

Zapisy przyjmuje Krzysztof Wiśniowski,

PARTNERZY MEDIALNI:



SPONSORZY:

CZESŁAW KUC



F.U.T. ESTETA

Janusz Piłton



Maksymilian Liszka



F.H.U. KAIM TRANG



F.H.U.B. JANUSZK



KAIM ANNA



Bank Spółdzielczy w Limanowie



OSIEDLAK JADWIŻKA



Miasto Limanowa:

Pod nazwą „W drodze ku wolności...” w niedzielę 15 lipca 2018r. zostanie zorganizowana przez Polskie Towarzystwo Historyczne, oddział Limanowa, tegoroczna edycja Jarmarku Św. Marii Magdaleny w Limanowej. Wydarzenie to będzie miało miejsce dzięki dofinansowaniu przyznanemu przez Województwo Małopolskie w ramach programu „Mecenat Małopolski”.

Współorganizatorami Jarmarku Św. Magdaleny w Limanowej będą Muzeum Regionalne Ziemi Limanowskiej, Miasto Limanowa, Limanowski Dom Kultury, Miejska Biblioteka Publiczna w Limanowej oraz Wojewódzka Biblioteka Publiczna w Nowym Sączu Filia w Limanowej. Ponadto w organizację Jarmarku zaangażują się artyści ludowi, plastycy, muzycy, koła gospodyń wiejskich, zespoły regionalne, grupy rekonstrukcji historycznej, odtwórcy dawnych rzemiosł, stowarzyszenia i producenci regionalni wytwarzający tradycyjne produkty spożywcze, tekstylne, skórzane, pamiątki.

Wspominane kulturalne wydarzenie plenerowe rozpocznie się o godz.12.00. Program Patriotycznego Jarmarku obejmuje m.in.: stoiska producentów regionalnych, kuchnia regionalna, degustacja win i piw regionalnych, stoisko kaligraficzne, militaria – repliki broni, rzemieślnicy historyczni, rekonstruktorzy historyczni odtwarzający żołnierzy walczących we wrześniu 1939 r. i w czasie okupacji niemieckiej.

O godz. 15.00 odbędzie się korowód uczestników oraz grup rekonstrukcyjnych z Rynku do Parku Miejskiego, na którego terenie w godz. 12.00 – 17.00 rozgrywana będzie Gra „Za wolną ojczyznę – akcja burza”. Jest to gra dla najmłodszych uczestników, podczas której otrzymuje się specjalne karty oraz mapy z rozmieszczeniem zadań. Każdy kto ukończy zadania z karty otrzyma pamiątkowy dyplom oraz nagrodę.

Po przemarszu do Parku w muszli koncertowej będzie miała miejsce oficjalna inauguracja Jarmarku, wystrzały z repliki

XVIII-wiecznej armaty wiwatowej oraz spektakl obrzędowy pn. „jak Cysorz rekrutował chodoków do wojska”.

W Parku o godz. 16.00 zapraszamy na inscenizację historyczną walk w obronie terytorium Rzeczypospolitej w trakcie kampanii wrześniowej pn. „Limanowa – wrzesień 1939”.

Widowisko historyczne walk żołnierzy AK z niemieckim okupantem w ramach operacji wojskowej BURZA odbędzie się o godz. 17.15.

Zaplanowano również pokaz filmu niemego „Pan Tadeusz” przy akompaniamencie autorskiej muzyki na żywo Marcina Pukałuka oraz reż. Ryszarda Ordyńskiego.

W międzyczasie będą miały miejsce również prezentacje potraw i produktów regionalnych, występ Zespołu Regionalnego „Przyszowianie” z Przyszowej, a także pokazy rzemiosła historycznego i obozu wojskowego.

Na zakończenie imprezy zachęcamy wszystkich do udziału w koncercie patriotycznym Łukasza Jemioły z Zespołem. Jest on muzykiem, wokalistą pochodzącym z Limanowej, który obecnie mieszka w Lublinie. Specjalizuje się przede wszystkim w piosenkach retro. Jest laureatem licznych festiwali i konkursów. Występuje na polskich i światowych scenach.



PATRIOTYCZNY JARMARK ŚW. MARII MAGDALENY

„W DRODZE DO WOLNOŚCI...”

15 LIPCA 2018 (NIEDZIELA)

PARK MIEJSKI W LIMANOWEJ

Organizator:



Współorganizatorzy:

Pedagogiczna
Biblioteka
Wojewódzka
w Nowym
Sączu Filia w
Limanowej


MAŁOPOLSKA
MOJA WOLNOŚĆ

Gmina Dobra:

Niedziela 15 lipca 2018r. to jednocześnie Letni Koncert Kameralny w kościele ŚŚ.Szymona i Judy Tadeusza w Dobrej, na

który serdecznie zapraszamy.

Letni Koncert Kameralny w Kościele pw. ŚŚ.Szymona i Judy Tadeusza w Dobrej odbędzie się o godz. 17.15 w niedzielę 15.lipca.



Letni Koncert Kameralny

Kościół pw. ŚŚ Szymona i Judy Tadeusza
w Dobrej

„Muzyczne perły dawnej Europy”

15 lipca 2018r.

godz. 17:15



Wykonawcy:

Katarzyna Puch – sopran

Małgorzata Włodarczyk – gitara klasyczna

Paulina Tkaczyk – klawesyn

W programie m.in.:

Bach, Handel, Vivaldi, Marais, Boccherini

**WSTĘP
WOLNY**

Organizatorzy:
Gmina Dobra
Gminny Ośrodek Kultury
Parafia w Dobrej



Gmina Limanowa:

Również w niedzielę, 15 lipca, jest organizowane wyjście na górę Jaworz w ramach programu „Odkryj Beskid Wyspowy 2018.”

Pieszna wędrówka na Jaworz wyruszy na szlak o godz.9.00 z Dworca PKP w Pisarzowej.

Trasa wędrówki: Pisarzowa – szlak zielony Sałasz – szlak niebieski Jaworz – szlak niebieski Babia Góra – Sktrzętla Rojówka – szlak żółty Męcina

O godz.11.00 obok wieży widokowej – msza św. połowa, a następnie konkursy z nagrodami oraz wybór Najmilszej, Najmilszego, Najmłodszego i Najstarszego Uczestnika, z Najdalszego Zakątka Polski i Świata oraz pokaz ratownictwa w górach – GOPR

ponadto w trakcie odbędzie się występ Kapeli Zespołu Regionalnego „Kijom Worci” z Pisarzowej oraz wspólny poczęstunek przygotowany przez Koło Gospodyń Wiejskich z Męciny

Zejsście z trasy planowane jest ok. godz. 16.00 – 17.00.



Odkryj *Beskid Wyspowy*

JAWORZ

15/07



GMINA LIMANOWA SERDECZNIE ZAPRASZA
DO WYJŚCIA NA GÓRĘ JAWORZ (921 m n.p.m.)
W RAMACH AKCJI „ODKRYJ BESKID WYSPOWY 2018”

9.00

Wyjście na trasę pod opieką przewodników z miejsca zbiórki
Zbiórka k. Dworca PKP w Pisarzowej

11.00

Przywitanie gości przez Wójta Gminy Limanowa
Msza Święta Polowa

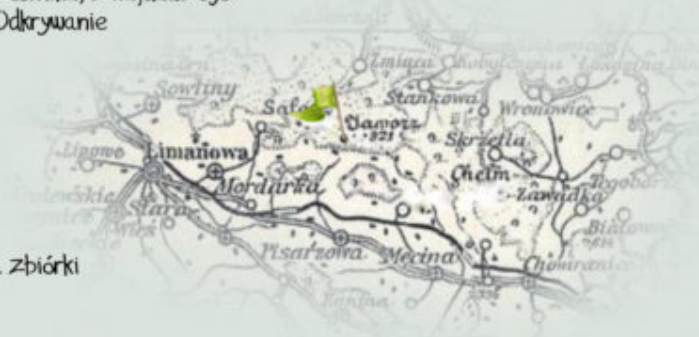
Występ Kapeli Zespołu Regionalnego „Kijom Worci” z Pisarzowej
Pokaz ratownictwa w górach GOPR
Ciekawostki, anegdoty i historia o Beskidzie Wyspowym Gminie i PTTK
Konkurs Wiedzy o Beskidzie Wyspowym, Gminie i PTTK
Wybór Najmilsze, Najmilszego i Najstarszego uczestnika, z Najdalejszego
Zakątka Polski i świata, Rodzinne Odkrywanie
Wspólny poczęstunek
Zbiorowa fotografia

15.00

Wyjście na trasę

16.00–17.00

Zakończenie i powrót do miejsca zbiórki



Trasa: Pisarzowa - szlak zielony Sałasz - szlak niebieski Jaworz - szlak niebieski Babia Góra -
Skrzętka Royówka - szlak żółty Męcina

Gmina Słopnice:

Słopnice – Dzielec to miejsce, gdzie 15 .lipca 2018r. odbędzie się inscenizacja historyczna zrzutów alianckich na placówkę „Sójka”. Wydarzenie to organizowane jest dla upamiętnienia 74 rocznicy zrzutów alianckich dla żołnierzy 1 PSP AK.

Program niedzielnej inscenizacji zrzutów alianckich obejmuje m. in.: oddanie hołdu poległym lotnikom alianckim oraz żołnierzom Armii Krajowej, przelot samolotu Casa, inscenizacja „Powroty Cichociemnych” , zrzut desantu skoczków spadochronowych, prezentacja wyposażenia i uzbrojenia żołnierzy 1 PSP AK, gry edukacyjne, prezentacja wyrobów artystycznych o tematyce lotniczej itp. Organizatorami tego wydarzenia są Stowarzyszenie Rekonstrukcji Historycznych 1 Pułku Strzelców Podhalańskich AK, Gmina Słopnice oraz Stowarzyszenie Seniorów Lotnictwa Wojskowego RP/o Kraków.



Zapraszamy do udziału w

konkursie na Najlepszy Produkt Turystyczny

W związku z trwaniem kolejnej edycji konkursu na Najlepszy Produkt Turystyczny – Certyfikat POT zapraszamy Państwa do zgłaszania swoich produktów turystycznych do 14 września br. Konkurs ma na celu wybranie najbardziej atrakcyjnych i przyjaznych dla turystów produktów turystycznych oraz ich promocję. Nagrodą główną dla produktu, który uzyska „Złoty Certyfikat” będzie krajowa kampania promocyjna.

Małopolska Organizacja Turystyczna po raz kolejny prowadzi etap regionalny konkursu, poprzez zbieranie zgłoszeń, ocenę i wytypowanie produktów, które przejdą do etapu ogólnopolskiego. Na etapie regionalnym zostaną wybrane 3 najlepsze produkty turystyczne ubiegające się o Ogólny Certyfikat POT, (w tym produkt wskazany przez Komisję do ubiegania się o tytuł Certyfikatu Internautów) oraz 1 do Złotego Certyfikatu POT.

W kolejnym etapie ogólnopolskim POT dokona wyboru produktów turystycznych, które otrzymają Wyróżnienia i Certyfikaty dla najlepszych produktów oraz Złoty Certyfikat POT.

Zgłoszenie można dokonać poprzez link:
[konkurs.pot.gov.pl/konkurs.](http://konkurs.pot.gov.pl/konkurs)

Serdecznie zapraszamy do udziału w konkursie!

[strona produktów](#)

Oprac.: MOT

Delegacja z Whaley Bridge z wizytą u Starosty Limanowskiego

Dzisiaj Starostwo Powiatowe w Limanowej odwiedziła zaprzyjaźniona z Gminą Tymbark delegacja z miasta Whaley Bridge w Anglii. Gości witał Starosta Limanowski Jan Puchała. W spotkaniu uczestniczył także Paweł Ptaszek wójt Gminy Tymbark.

Starosta Limanowski rozmawiał z gośćmi na temat walorów turystycznych regionu, sytuacji na rynku pracy i inwestycjach realizowanych w ostatnim czasie przez Powiat Limanowski.

W trakcie wizyty delegacja z Whaley Bridge odwiedziła także Powiatowe Centrum Informacji Turystycznej w Limanowej, gdzie wysłuchała prezentacji na temat funkcjonowania punktu oraz atrakcji turystycznych naszego regionu.

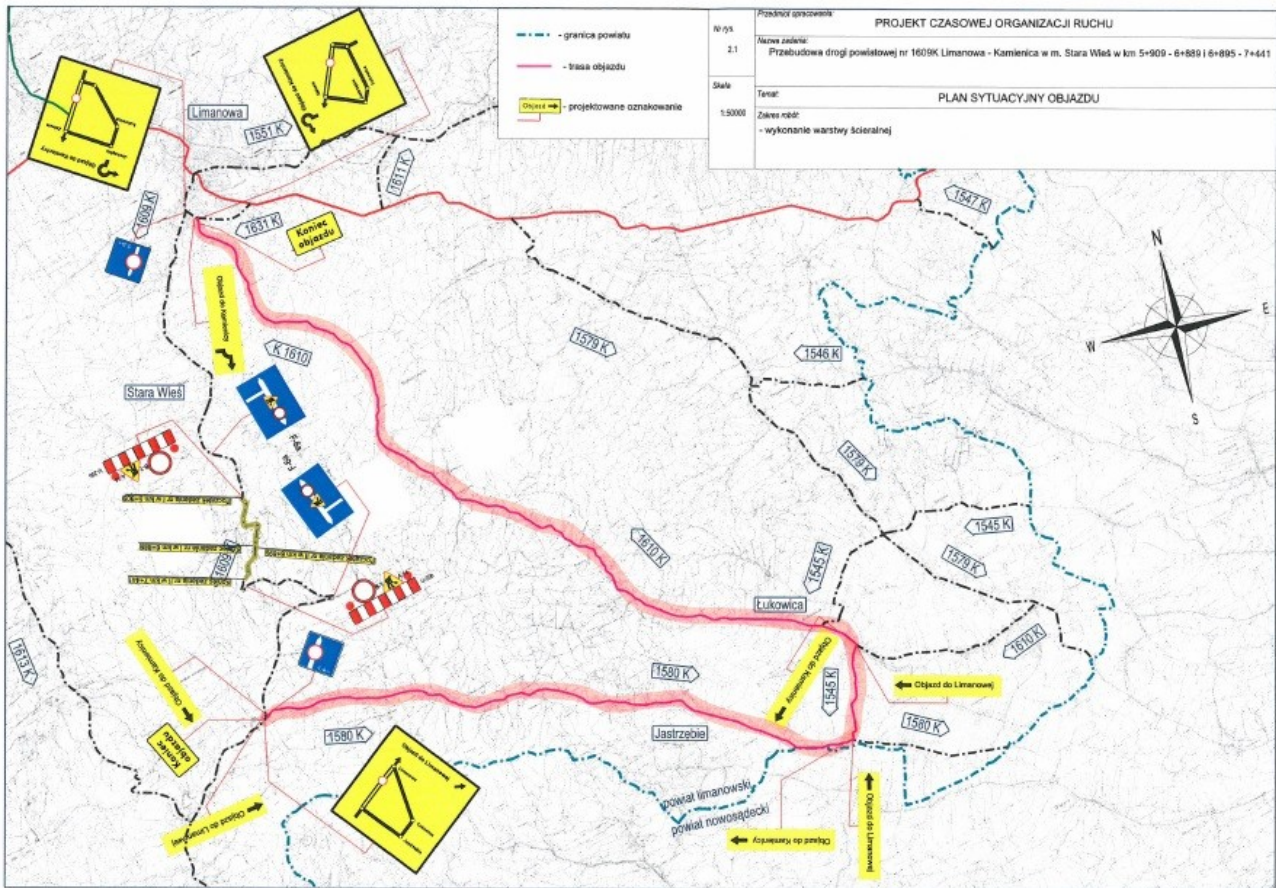


Warto wiedzieć. Whaley Bridge to niewielkie, atrakcyjne miasto, leżące w okręgu Derbyshire, 18 mil na południe od Manchesteru i około 20 mil od Sheffield w kierunku zachodnim. Jego populacja to 7000 mieszkańców. Miasteczko i okolice są wymarzonym wręcz miejscem dla turystów, którzy lubią długie spacery. Oprócz typowego angielskiego klimatu i zielonych lasów, atrakcją są także liczne kanały wodne. Whaley Bridge znane jest z różnorodnych sklepów, restauracji oraz typowych angielskich pubów. Posiada rozbudowaną bazę oświatową – 5 szkół podstawowych, wśród których znajduje się Taxal & Fernilee CE Primary School, będąca partnerem programu wymiany młodzieżowej Tymbark – Whaley Bridge, liczne przedszkola lub placówki, spełniającą podobną rolę. W Whaley Bridge kwitnie życie społeczne, prężnie działa tutaj wiele organizacji, w tym Stowarzyszenie Whaley Bridge – Tymbark, odpowiedzialne za rozwijanie i ożywanie wzajemnych kontaktów (umowa podpisana w 1994 r.).

Od 11-14 lipca będą utrudnienia na drodze Limanowa-Kamienica!

W związku z faktem, iż ruszyła realizacja robót drogowych, związanych z odcinkową przebudową drogi powiatowej nr 1609K **Limanowa – Kamienica na terenie miejscowości Stara Wieś**, w ramach której wykonana zostanie nowa nawierzchnia bitumiczna wraz z utwardzeniem pobocza drogi, regulacją kratek wodnościekowych, położeniem nowej nawierzchni na zatokach autobusowych i placu postojowym w rejonie Kościoła, w najbliższych dniach wystąpią utrudnienia w ruchu na tych odcinkach drogi powiatowej.

Mając na uwadze konieczność wykonania zewnętrznej warstwy nawierzchni bitumicznej na całej szerokości jezdni, na czas prowadzonych powyższych robót, przewidzianych przez wykonawcę w dniach 11 – 14 lipca 2018r. wyznaczony został objazd. Kierowcy jadąc od strony Kamienicy do Limanowej, objazd został wyznaczony przez miejscowości Młyńczyska, Jastrzębie, Łukowica, Siekierczynę i dalej do Limanowej ul. Żwirki i Wigury i ul. Zygmunta Augusta i alternatywnie odwrotnie w kierunku Kamienicy.



Za niedogodności komunikacyjne i utrudnienia w ruchu przepraszamy i prosimy wszystkich użytkowników drogi o cierpliwość i zrozumienie.

Ze swej strony dołożymy wszelkich starań, aby inwestycja ta przebiegła sprawnie i w możliwie najkrótszym czasie.