

Trasy biegowe Mogielica. Sezon wiosenno-letni rozpoczęty!

Sezon zimowy 2017/2018 na trasach biegowych zakończony. Z początkiem wiosny rozpoczęliśmy kolejny wiosenno-letni okres aktywności turystycznych wokół góry Mogielicy, na który serdecznie wszystkich zapraszamy!

Sezon dla amatorów zimowego szaleństwa został zakończony. Trasy narciarstwa biegowego w rejonie Góry Mogielica odwiedziły rzesze turystów nie tylko z terenu powiatu limanowskiego, województwa małopolskiego ale również z całej Polski. Wielu spośród turystów po raz pierwszy spróbowało swoich sił w narciarstwie biegowym. Niektórzy odnaleźli nową pasję, którą z pewnością będą rozwijać w kolejnych sezonach.

Do sezonu wiosenno-letniego został już przygotowany sprzęt, który można bezpłatnie wypożyczyć codziennie w godzinach 9.00-17.00 w Centrum Obsługi Ruchu Turystycznego przy LKS „Zalesianka”. Na turystów czekają rowery górskie, kijki do nordic walking, również dla osób niepełnosprawnych przygotowano specjalny sprzęt sportowy. Dodatkowo każdy zainteresowany może na bieżąco śledzić pogodę i aktualne warunki na trasach rejestrowane przez zamontowaną na budynku Centrum Obsługi Ruchu Turystycznego przy LKS „Zalesianka” w Zalesiu [kamerę live](#).

Warto wspomnieć, że Mogielica to masyw górski położony na splocie trzech gmin Kamienica, Słupnice oraz Dobra. Jest najwyższym szczytem Beskidu Wyspowego (1170 m. n.p.m.). Wiosną również zachwycają tu wędrowców niepowtarzalne widoki panoramiczne na góry Beskidu Wyspowego: Łopień, Ćwilin, Jasień, Beskid Sądecki, Gorce, Pieniny oraz Tatry.

Trasy biegowe Mogielica. Sezon wiosenno-letni rozpoczęty!

Sezon zimowy 2017/2018 na trasach biegowych zakończony. Z początkiem wiosny rozpoczęliśmy kolejny wiosenno-letni okres aktywności turystycznych wokół góry Mogielicy, na który serdecznie wszystkich zapraszamy!

Sezon dla amatorów zimowego szaleństwa został zakończony. Trasy narciarstwa biegowego w rejonie Góry Mogielica odwiedziły rzesze turystów nie tylko z terenu powiatu limanowskiego, województwa małopolskiego ale również z całej Polski. Wielu spośród turystów po raz pierwszy spróbowało swoich sił w narciarstwie biegowym. Niektórzy odnaleźli nową pasję, którą z pewnością będą rozwijać w kolejnych sezonach.

Do sezonu wiosenno-letniego został już przygotowany sprzęt, który można bezpłatnie wypożyczyć codziennie w godzinach 9.00-17.00 w Centrum Obsługi Ruchu Turystycznego przy LKS „Zalesianka”. Na turystów czekają rowery górskie, kijki do nordic walking, również dla osób niepełnosprawnych przygotowano specjalny sprzęt sportowy. Dodatkowo każdy zainteresowany może na bieżąco śledzić pogodę i aktualne warunki na trasach rejestrowane przez zamontowaną na budynku Centrum Obsługi Ruchu Turystycznego przy LKS „Zalesianka” w Zalesiu [kamerę live](#).

Warto wspomnieć, że Mogielica to masyw górski położony na splocie trzech gmin Kamienica, Słopnice oraz Dobra. Jest najwyższym szczytem Beskidu Wyspowego (1170 m. n.p.m.). Wiosną również zachwycają tu wędrowców niepowtarzalne widoki

panoramyczne na góry Beskidu Wyspowego: Łopień, Ćwilin, Jasień, Beskid Sądecki, Gorce, Pieniny oraz Tatry.

WF na trasach biegowych Mogielicy

Trasy narciarstwa biegowego na Mogielicy cieszą się zainteresowaniem również wśród młodzieży. To właśnie na nich uczniowie z Zespołu Szkół nr 1 w Limanowej 9 marca doskonalili swoje umiejętności narciarstwa biegowego podczas jednej z lekcji wychowania fizycznego.

Jak informuje na swojej stronie Zespół Szkół nr 1 w Limanowej - *młodzież ekonomicznie cieszyła się urokami tras narciarskich na Mogielicy* – dodając, że uczniowie ćwiczyli się w narciarstwie biegowym pod okiem nauczyciela na plenerowej lekcji WF- u.



Mimo, że w kalendarzu już wiosna, pogoda nadal zachwyca nas zimową aurą, dlatego zapraszamy do skorzystania z zimowych

aktywiści dostępnych na naszych trasach na Mogielicy. Narciarskie trasy biegowe wraz z towarzyszącą infrastrukturą są doskonałym miejscem aktywnego spędzania czasu dla miłośników sportu. Zachwycają Was tutaj niepowtarzalne widoki na góry Beskidu Wyspowego: Łopień, Ćwilin, Jasień, Beskid Sądecki, Gorce, Pieniny i Tatry. Zapewniamy bezpłatny dostęp do sprzętu sportowego w tym 180 par nart z butami do biegów, 60 rowerów górskich kijki do nordic walkingu oraz sprzętu sportowego dla osób niepełnosprawnych. Czekają na Was następujące trasy narciarstwa biegowego:

Trasa „Mogielica” zlokalizowana na terenie gmin: Słopnice, Dobra, przeznaczona dla osób chcących doskonalić swoje umiejętności narciarskie prowadzona leśnymi stokami (ok. 750-850 m n.p.m.), wokół najwyższego szczytu Mogielicy – o łącznej długości ok. 25 km. Początek i koniec trasy wyznaczają parkingi: przy Krzyżu Partyzanckim na Wyrębiskach oraz na osiedlu Groń w Słopicach. Ponadto trasa posiada kilka alternatywnych zejść.

Trasa „Zalesie” zlokalizowana na terenie gminy Kamienica, przeznaczona dla osób, które rozpoczynają przygodę z narciarstwem biegowym, prowadzona wzdłuż istniejących dróg leśnych o łącznej długości 5,5 km. Początek i koniec trasy znajduje się na terenie stadionu piłkarskiego klubu sportowego „Zalesianka”. Trasy są oznakowane, a w miejscach postojowych, z których można podziwiać panoramy rozległych pasm górskich, rozmieszczone są wiaty oraz ławo-stoły. Trasy znajdują się na obszarze Lasów Państwowych.

Polana Stumorgowa pod Mogielicą nowa trasa położona na wysokości 1050-1100 m n.p. Nowa polana jest największą polaną w całym Beskidzie Wyspowym. Trasa ma 2 km długości i przebiega po niebieskim szlaku turystycznym, który prowadzi na Mogielicę i łączy się z trasą 21 km w okolicach 6 km.

Zapraszamy do zapoznania się z aktualnymi warunkami na trasach [TUTAJ](#)

Wiosenne atrakcje na Mogielicy

Wielkimi krokami zbliża się wiosna dlatego zachęcamy do skorzystania z całorocznych tras rekreacyjno-sportowych w rejonie Góry Mogielica w Powiecie Limanowskim. W sezonie wiosenno – letnim pełnią one funkcje rowerowe, piesze czy konne.

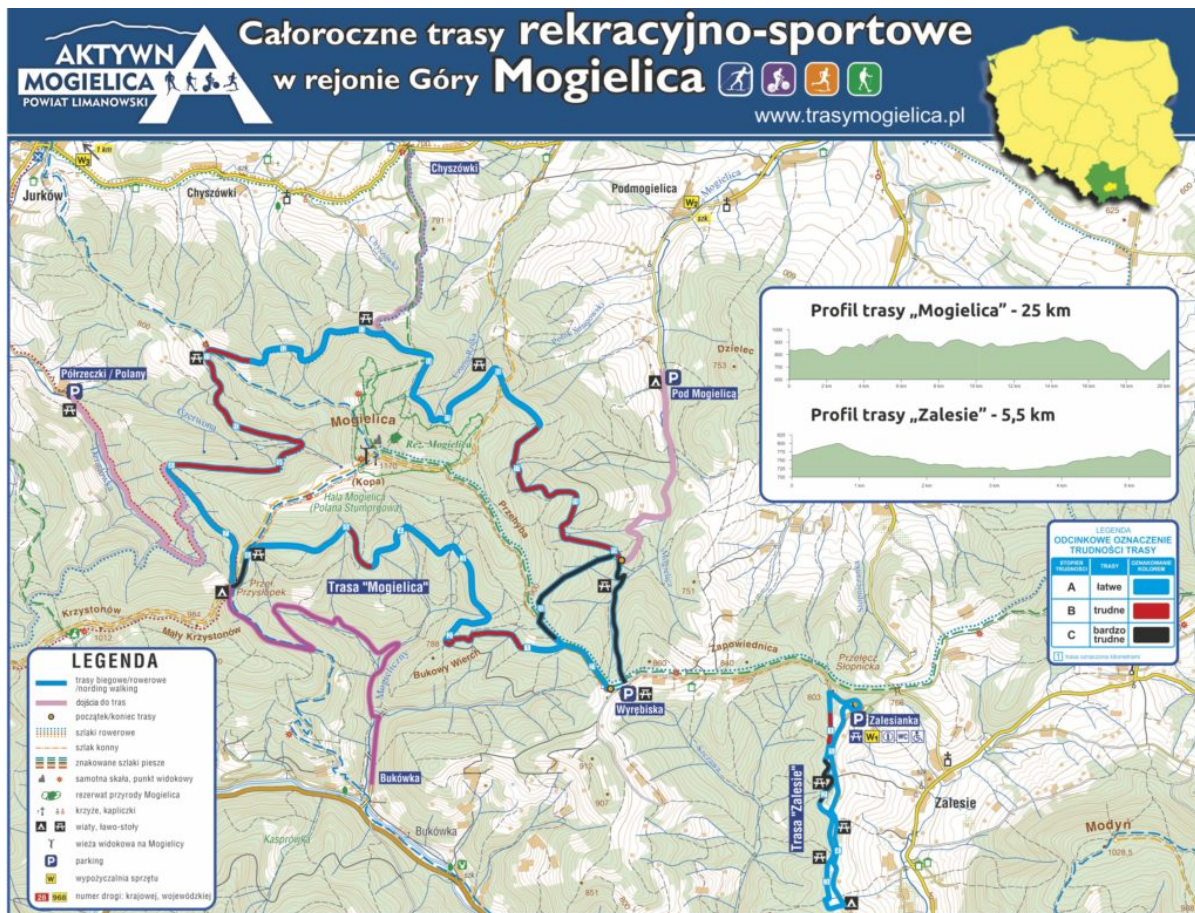
Główną bazą kompleksu jest Centrum Obsługi Ruchu Turystycznego przy LKS „Zalesianka” w Zalesiu, które znajduje się kilkaset metrów na zachód od Przełęcz Słopnickiej. Do dyspozycji turystów jest parking oraz zmodernizowany i rozbudowany nowoczesny budynek obsługi, gdzie znajduje się wypożyczalnia sprzętu. Bezpłatnie można wypożyczyć 60 rowerów górskich, kijki do nordic walking oraz sprzęt sportowy dla osób niepełnosprawnych. Sprzęt można również bezpłatnie wypożyczyć w szkole w Słopnicach i w Jurkowie. Niezbędne informacje dostępne są na stronie <http://www.trasymogielica.pl/>

Na trasach dla turystów umieszczone zostały 3 wiaty z zadaszeniem, wyposażone w drewniane stoły i ławy, dodatkowo 12 ławo-stołów z bali drewnianych, a także tablice informacyjne, które zawierają informacje z zakresu: przebiegu trasy czy jej stopnia trudności.

Do dyspozycji turystów zostały oddane również dwie trasy o łącznej długości 30,5 km, które pełnią funkcję całorocznej rekreacji.

TRASA „MOGIELICA” zlokalizowana jest na terenie gmin: Słopnice i Dobra, ogólnie jest oceniana jako średnio trudna. Istnieje możliwość zjazdu do parkingów znajdujących się w miejscowościach wokół Mogielicy: Szczawa, Półrzeczki, Jurków, Chyszówki i Słopnice. Wszystkie możliwości są odpowiednio oznakowane w terenie. W kilku miejscach ustawione są ławostoły, a przy kapliczce pod małym Krzystonowem (rozwidlenie żółtego i niebieskiego szlaku turystycznego na Przełęczy Przysłopek) stoi dodatkowo wiata i tablica informacyjna.


TRASA „ZALESIE” zlokalizowana na terenie gminy Kamienica, prowadzona jest wzdłuż istniejących dróg leśnych o łącznej długości 5,5 km. Początek i koniec trasy znajduje się na terenie stadionu piłkarskiego klubu sportowego „Zalesianka”. Przygotowane oznakowanie sprawia, że trudno pobłądzić i ostrzega w miejscach, gdzie ruch odbywa się w obie strony. Na trasie mamy spore urozmaicenie: las, zjazdy, zakręty, podejścia. Na końcu pętli przygotowana jest wiata i tablica informacyjna. Przy dobrej pogodzie rozciągają się piękne widoki na Modyń, Cichoń i Ostrą, a w drugą stronę na Mogielicę i Wyrębiska.



Warto wspomnieć, że Mogielica to masyw górski położony na splocie trzech gmin Kamienica, Słupnice oraz Dobra. Jest najwyższym szczytem Beskidu Wyspowego (1170 m. n.p.m.). Wiosną również zachwycają tu wędrowców niepowtarzalne widoki panoramiczne na góry Beskidu Wyspowego: Łopień, Ćwilin, Jasień, Beskid Sądecki, Gorce, Pieniny oraz Tatry.

Mogielica od dawna była celem wycieczek turystycznych, czego przykładem może być organizacja corocznego zjazdu turystycznego na szczycie góry w sezonie letnim.

Już dziś zapraszamy na wiosenne spacer, leśne wędrowki i wycieczki rowerowe!



Już jest rozbudowana turystyczna aplikacja mobilna Powiatu Limanowskiego i Dolnego Kubinu

W grudniu została odebrana aplikacja mobilna wykonana w ramach mikroprojektu „Cyfrowe dziedzictwo Powiatu Limanowskiego i Dolnego Kubina”.

Transgraniczny e-przewodnik po Powiecie Limanowskim i Dolnym Kubinie to rozbudowana aplikacja mobilna zawierająca prezentację atrakcji turystycznych, prezentację szlaków turystycznych, prezentację twórców rzemiosła i innych artystów, prezentację produktów lokalnych, zakładki: planner,

ludzie, produkty lokalne, portale społecznościowe, audio przewodnik, mechanizm notyfikacji, skaner kodów QR, prognoza pogody, infrastruktura, baza turystyczna, o regionie, filtry i kategorie.

Przewodnik jest dostępny w dwóch wersjach językowych: polskiej i słowackiej. Aby uruchomić wersję słowacką należy ustawić język domyślny w telefonie na język słowacki. Aplikacja posiada także rozszerzoną rzeczywistość, panoramy sferyczne.

W aplikację zostały wgrane także **4 transgraniczne questy turystyczne** – zagadki turystyczne po Powiecie Limanowskim i Dolnym Kubinie w formie interaktywnej gry terenowej.

Questy zostały przygotowane podczas warsztatów terenowych prowadzonych przez specjalistów zajmujących się tworzeniem zagadek wierszowanych. Do udziału w warsztatach zostali zaproszeni specjaliści z branży turystycznej działający w mieście Limanowa i Mszanie Dolnej oraz w Dolnym Kubinie. Były to osoby posiadające rozległą wiedzę historyczną i turystyczną z miejsca, w którym odbywał się quest.

W ramach projektu zamontowano także **50 beaconów** w Powiecie Limanowskim i Dolnym Kubinie – innowacyjne nadajniki przy atrakcjach turystycznych za pośrednictwem których przy pomocy systemu bluetooth będą rozsyłane przez wykonaną aplikację treści turystyczne do turystów przebywających w Powiecie Limanowskim i Dolnym Kubinie.

Nowością są także **google cardboards** tj. okulary do odtwarzania wirtualnych treści turystycznych, w tym panoram sferycznych. Wykonano 10 takich panoram, które zostały wgrane w aplikację. Można je obejrzeć za pomocą okularów Google cardboards. Mechanizm ten działa w oparciu na konstrukcji aparatu do oglądania obrazów przestrzennych, wykorzystując stereoskopowy obraz wyświetlany za pomocą smartfona. Umożliwiają one oglądanie panoram sferycznych oraz spacerów wirtualnych

dostarczając dodatkową moc wrażeń i zabawy. Jest to innowacyjna forma prezentowania treści turystycznych.

Google cardboards będą dostępne w **Powiatowym Centrum Informacji Turystycznej w Limanowej** oraz w **Informacji Turystycznej w Dolnym Kubinie**.

Aplikację można pobrać na [system Android](#) oraz na [system iOS](#)

Projekt współfinansowany ze środków Unii Europejskiej w ramach Europejskiego Funduszu Rozwoju Regionalnego oraz budżetu państwa za pośrednictwem Euroregionu „Tatry” w ramach Programu Współpracy Transgranicznej Interreg V-A Polska – Słowacja 2014-2020



INFOTUR – system promocji atrakcji turystycznych Powiatu Limanowskiego i Dolnego Kubina

„INFOTUR – system promocji atrakcji turystycznych Powiatu Limanowskiego i Dolnego Kubina” współfinansowany przez Unię Europejską z Europejskiego Funduszu Rozwoju Regionalnego oraz z budżetu państwa za pośrednictwem Euroregionu „Tatry” w ramach Programu Współpracy Transgranicznej Rzeczpospolita Polska – Republika Słowacka 2007-2013.

Numer projektu: PL-SK/TAT/IPP/III/109

Okres realizacji projektu 1 luty 2014 r. – 30 czerwiec 2014 r.

Główne elementy projektu:

1. Uruchomienie portalu internetowego promującego walory turystyczne Powiatu Limanowskiego i Dolnego Kubina – portal internetowy służący wymianie Informacji Turystycznej, Vademecum wiedzy o atrakcjach turystycznych Powiatu Limanowskiego i Dolnego Kubin
2. Opracowanie serii przewodników tematycznych i druku:
 - a) przewodnika rowerowego,
 - b) przewodnika po sportach zimowych (trasy narciarstwa biegowego, stacje narciarskie),
 - c) przewodnika jeździeckiego (turystyka konna),
 - d) przewodnika górskiego (najważniejsze pasma górskie wraz z trasami)
 - e) przewodnika kulinarnego po Powiecie Limanowskim i Dolnym Kubinie (produkty lokalne) przewodnika rzemiosła ludowego (lista twórców ludowych, rzemiosł, atrakcji kulturalnych)
3. Opracowanie i druk mapy z zaznaczonymi szlakami rowerowymi i pieszymi oraz z atrakcjami Powiatu Limanowskiego i Dolnego Kubina
4. Organizacja 2 wizyt studyjnych dla dziennikarzy oraz władz z regionów partnerstwa (wizyta będzie połączona z konferencją branżową, w dziedzinie rozwoju turystyki)
5. Stworzenie Turystycznej Bazy Danych o atrakcjach turystycznych dla obydwóch regionów.
6. Stworzenia aplikacji na telefony komórkowe z atrakcjami turystycznymi Powiatu Limanowskiego i Dolnego Kubina z nawigacją GPS
7. Stworzenie konta na portalu społecznościowym Facebook – narzędzie do promocji projektu
8. Organizacji konferencji otwierającej i zamykającej projekt



...partnerstwo dla wspólnego rozwoju...



Powiat
Limanowski



UNIA EUROPEJSKA
EUROPEJSKI FUNDUSZ
ROZWOJU REGIONALNEGO

„Szlak Maryjny – Światło ze Wschodu” projekt w ramach programu Interreg Polska-Słowacja

Instytut Dialogu Międzykulturowego im. Jana Pawła II w Krakowie jest jednym z partnerów projektu „Szlak Maryjny – Światło ze Wschodu” realizowanego w ramach programu Interreg Polska-Słowacja. Celem przedsięwzięcia jest stworzenie oraz promocja szlaku pielgrzymkowego wiodącego po polskich i słowackich obiektach sakralnych – miejscach kultu Maryjnego.

Projekt został zainspirowany średniowiecznym szlakiem pielgrzymkowym Camino de Santiago, prowadzącym do katedry św. Jakuba Apostoła Starszego w Santiago de Compostela.

W ramach tego przedsięwzięcia Instytut zrealizował panoramy wirtualne, przedstawiające w nowoczesnych technologiach multimedialnych wybrane miejsca kultu Maryjnego na terenie województwa podkarpackiego, małopolskiego oraz kraju preszowskiego na Słowacji.

Z terenu Powiatu Limanowskiego na „Szlaku Maryjnym – Światło ze Wschodu”, który prezentuje wirtualne panoramy znalazły się :

Limanowa – Sanktuarium Matki Boskiej Bolesnej

Pasierbiec – Sanktuarium Matki Bożej Pocieszenia

Szczyrzyc – Sanktuarium Matki Bożej Pokoju i Dobroci

Zapraszamy do zwiedzenia panoram wirtualnych pod adresem:
www.szlak.maryjny.pl

Przebieg szlaku pozwala na prezentację walorów historyczno-przyrodniczo-kulturowych regionu oraz zwraca uwagę na tożsamość kulturową polsko-słowackiego pogranicza.

Zobacz, co warto zwiedzić w Mszanie Dolnej

Miasto Mszana Dolna jest drugim miastem w Powiecie Limanowskim, znajdującym się w malowniczej kotlinie górskiej. Jest miastem Zagórzan, czyli grupy etnicznej, która ma swój jedyny i niepowtarzalny folklor. Patronem Mszany Dolnej od roku 2009 jest Św. Michał Archanioł, który jako pierwszy i najważniejszy wśród aniołów obdarzony został szczególnym zaufaniem i kluczami do nieba. Od VI w. uważa się go za pogromcę Szatana, złych duchów oraz wszystkich sił wrogich Panu Bogu i Kościołowi.

Do najciekawszych atrakcji turystycznych miasta należą:

- Kościół pw. Św. Michała Archanioła –przypuszcza się, że

początkowo, tj. w roku 1345 parafia była ufundowana i uposażona przez Kazimierza Wielkiego jako świątynia rzymskokatolicka pw. Wniebowzięcia Najświętszej Maryi Panny. Kiedy podczas potopu szwedzkiego Mszana całkowicie spłonęła, patronem kościoła zbudowanego w latach 1891-1901 w stylu gotyckim został Archanioł Michał. Inicjatorem budowy nowego kościoła był ks. Wincenty Jankowski, z kolei większość niezbędnych środków zapewniła hrabiowska rodzina Krasińskich. Ściany i sklepienia kościoła pokryto polichromią artysty malarza Juliusza Makarewicza – profesora ASP w Krakowie. Obecnie wewnątrz kościoła znajdują się:

- zabytkowa kropielnica kamienna z XVII w.,
- XVII-wieczna chrzcielnica,
- zdobiona polichromią ambona,
- obraz Zaśnięcia Matki Boskiej malowany na desce, który pochodzi z początku XVI w.,
- obraz Św. Augustyna z dzieckiem przelewającym wodę z XVII w.,
- płaskorzeźba popiersia ks. Józefa Stabrawy, zasłużonego dla Mszany duszpasterza i działacza społecznego,
- w prezbiterium witraż Św. Michała Archanioła, pochodzący z 1922 roku,
- witraż Matki Boskiej Niepokalanie Poczętej z 1929r.,
- witraż Św. Józefa z roku 1930, symbolizujący opiekę Św. Józefa nad ogniskiem domowym.



Wyróżnić można gotycki ołtarz główny z figurami Św. Michała Archanioła, Pana Jezusa i Matki Bożej, oraz 3 ołtarze boczne:

- 1) **ołtarz Matki Bożej Dobrej Rady**, w którym umieszczono tryptyk zdobiony scenami z życia Maryi,
- 2) **ołtarz Serca Jezusowego** – z trzema obrazami: Serce Jezusa,

Ukrzyżowanie oraz Przemienienie Pańskie,

3) ołtarz Św. Józefa

- **Kościół pw. Miłosierdzia Bożego** – nową parafię erygowano w 2005 roku, natomiast 30 października 2011 metropolita krakowski kardynał Stanisław Dziwisz pobłogosławił nową parafię.



- **Park dworski** – w parku tym można podziwiać zróżnicowaną grupę starodrzewu: topole włoskie, klony, lipy, białe wierzby, dęby szypułkowe. Dawne zabudowania dworskie, znajdujące się w parku, tj. stajnie i mieszkania folwarczne, a także spichlerz folwarczny z XVIII w., obecnie zostały przekształcone w hotel oraz restaurację, zachowując charakterystyczne cechy architektoniczne. W parku mieści się również budynek starego dworu należący do rodziny Krasińskich, który dzisiaj jest siedzibą Młodzieżowego Zakładu Wychowawczego w Mszanie Dolnej.



- **Cmentarz żydowski** – nekropolia z XVIII w. mieści się przy ul. Zakopiańskiej, w części północnej miasta, na osiedlu Marki. Zachowanych zostało ok. 20 nagrobków, przy czym najstarsze pochodzą z XIX wieku. W czasie II wojny światowej został zniszczony przez Niemców. W roku 1991 za sprawą Leo Gatterera z Frankfurtu nad Menem cmentarz ogrodzono i uporządkowano. W chwili obecnej klucz do furtki cmentarza jest przechowywany w Urzędzie Miasta w Mszanie Dolnej.



- **Szlaki turystyczne** – aktywnym turystom polecamy:

1) wejście na Górę Lubogoszcz (967m.) – z Mszany Dolnej na szczyt prowadzą 2 szlaki: czerwony oraz zielony, przy czym szlak koloru czerwonego wydaje się być bardziej ciekawy, gdyż posiada walory widokowe, które rozciągają się początkowo od doliny Mszanki, poprzez osiedle Obłazy, do granicy z lasem. Na szczycie podziwiać można stare bukowe lasy, pochodzące z puszczy karpackiej. Jesienią jest możliwość zbierania grzybów, natomiast przez cały rok Lubogoszcz jest doskonałym miejscem do spacerów. Istnieją także bardzo dobre warunki do uprawiania narciarstwa biegowego. Czas przejścia na szczyt szlakiem czerwonym, a zejście zielonym wynosi ok. 5 godzin. Jest to najpopularniejsza trasa.

2) Ćwilin (1071,5m.) – z Mszany Dolnej na szczyt prowadzi szlak żółty; jest to dość długa trasa – ok. 4 godzin – jednak pełna walorów widokowych, z widokami na panoramę Beskidu Wyspowego oraz Gorców.

3) Luboń Wielki (1022m.) – szlakiem czerwonym czas przejścia z Mszany Dolnej przez Przełęcz Glisne wynosi ok. 2,5 godz.

4) Szczebel (977m.) – tutaj cechą charakterystyczną jest duża stromość zboczy. Ciekawostką jest tzw. "Zimna Dziura", grotka, w której przez znaczną część roku utrzymuje się warstwa lodu.

Foto: parafiamszanadolna.pl , mszanamilosierdzie.pl, mszana-dolna.eu, igorce.eu

7 atrakcji miasta Limanowa, które warto znać

W związku z rozpoczynającymi się feriami, wszystkich zainteresowanych mieszkańców i turystów zapraszamy na cykl artykułów poświęconych atrakcjom powiatu limanowskiego. Pierwszy z nich poświęcony jest miastu Limanowa. Zapraszamy do lektury!

Miasto Limanowa uznawane jest za stolicę i jednocześnie centrum administracyjno-usługowo-handlowe, gospodarcze i kulturalne Powiatu Limanowskiego. Patronem miasta jest Św. Walenty, który – zgodnie z legendą – był lekarzem i udzielał sakramentu małżeństwa młodym legionistom rzymskim. Św. Walenty według podań ludowych wypraszał u Boga liczne uzdrowienia osobom cierpiącym na rozmaite dolegliwości. Został patronem miasta, zanim miejscowość uzyskała prawa miejskie, a więc przed 1565r.

Do najciekawszych miejsc Limanowej, które warto zobaczyć należą:

- **Bazylika Matki Boskiej Bolesnej** – jest to kościół z 60-metrową wieżą, w środku którego można podziwiać m.in.: gotycką Pietę z XIVw., koronowaną przez Papieża Jana Pawła II, drewniana chrzcielnicę z 1527r., monumentalne witraże, które zostały zaprojektowane przez młodopolskich artystów, tj. Józefa Mehoffera i Konrada Krzyżanowskiego. W bocznej kaplicy Bazyliki Matki Boskiej Bolesnej znajduje się ufundowany przez społeczność miejską witraż Św. Walentego z 1923r., który świadczy o jego żywym kulcie. Patronka Bazyliki, Matka Boska Bolesna, również czczona jest jako uzdrowicielka od różnych chorób, głównie chorób oczu. W centralnej części sanktuarium znajduje się wykonana z drewna lipowego Pieta Limanowska. Figura Matki Boskiej Bolesnej została przywieziona z Węgier w

1545r. i umieszczono ją w przydrożnej lipie we wsi Mordarka (obecnie: Limanowa), gdzie wybudowano dla niej kaplicę, zwana Kaplicą Łask. W roku 1753 cudami słynącą figurę przeniesiono do parafialnego kościoła. Kult Matki Boskiej Bolesnej stawał się coraz bardziej żywy – świadczy o tym ok. 800 podziękowań za przywrócone zdrowie, zebranych w ciągu zaledwie 20 lat. Według zapisów kronik, w 1914 roku nowo powstała Bazylika była ostrzeliwana przez artylerię, jednak wszystkie kule ją omijały. Wtedy też żołnierze sami opowiadali, że „Pani we mgle zasłaniała nam kościół” oraz wstępowali do domów z obrazem cudownej Matki Bożej mówiąc „Nie bójcie się – Ta Pani was obroni”. Bazylika została wzniesiona z okazji 100-lecia uchwalenia Konstytucji 3 maja. Obok sanktuarium znajdują się również: Mała Kalwaria Limanowska, pomnik Jana Pawła II oraz kolumna wraz z 19-toma grającymi dzwonami.

- **Muzeum Regionalne Ziemi Limanowskiej** – powstało w 1970r. i było inicjatywą głównie Polskiego Towarzystwa Turystyczno-Krajoznawczego. Muzeum ma swoją siedzibę w gruntownie odremontowanym i zaadoptowanym do funkcji muzealnych zabytkowym Dworze Marsów (nazwa dworu szlacheckiego pochodzi od ziemiańskiej rodziny Marsów, do której należał do 1945r.). W pochodzącym z przełomu XVIII/XIX w. dworze w czasie wizyty w Limanowej nocował prezydent Ignacy Mościcki. Obecne muzeum gromadzi natomiast stare dokumenty, rękopisy, eksponaty związane z dziejami miasta i regionu oraz etnografią i kulturą ludową. Mieści również około 30 portretów sławnych Limanowian wraz z notkami biograficznymi. Blisko muzeum znajduje się Kapliczka Św. Walentego.

- **Krzyż na Miejskiej Górze** – jest to 37-metrowy pomnik postawiony z okazji 2000 lat chrześcijaństwa. Został wzniesiony na zachodnim ramieniu Łysej Góry, zwanym „Miejską Górą” (716m), w jednym z najpiękniejszych miejsc widokowych Limanowej. Na wysokości 4,5m nad ziemią znajduje się taras widokowy, z którego roztacza się piękna panorama miasta. Z tego miejsca można też podziwiać urzekające piękno Beskidu

Wyspowego, Beskidu Sądeckiego, Gorców, jak również – przy dobrej pogodzie – Tatry. Pod tarasem jest kaplica wraz z m.in. kamieniem z Golgoty oraz kopią Cudownej Piety. W odpowiednio przystosowanej do tego kaplicy odbywają się uroczystości religijne. W strukturę Krzyża wmontowano zegar – wybija on godziny oraz gra jakże piękne pieśni maryjne. Do Krzyża prowadzą: z centrum miasta szlak niebieski, z dojściem ok. 1,5 godziny oraz okrężny szlak żółty. Ciekawostką jest, że Krzyż Milenijny jest dwukrotnie wyższy od krzyża na Giewoncie.

- **Kaplica łaski z cudownym źródłem** – kaplica znajduje się przy ul. Matki Boskiej Bolesnej i pochodzi z XIX w.; jest ocieniona potężną, liczącą ok. 300 lat lipą – pomnikiem przyrody. Woda ze źródła ma moc uzdrawiania – podobnie jak Matka Boska Bolesna – przede wszystkim choroby oczu. Co roku w I niedzielę po 22 września ma miejsce procesja z Bazyliki Matki Boskiej Bolesnej do Kaplicy łask.

- **Wzgórze Jabłoniec z cmentarzem z I wojny światowej** – jest to zespół cmentarzy żołnierskich z okresu 1914- 1945, usytuowany w miejscu wyparcia Rosjan z terenu Limanowej przez atak Węgrów – huzarów po dowództwem płka Othmara Muhra. To wydarzenie wiąże się z prowadzonymi przez Rosjan działaniami wojennymi na znacznym obszarze Galicji, w tym Limanowszczyzny. 11 grudnia 1914r. Rosjanie z zaskoczenia objęli okopy obrońców na wzgórzu Jabłoniec (624m.n.p.m.), które góruje nad Limanową. Na wzgórzu to prowadzi asfaltowa droga, zaraz za ostatnimi zabudowaniami Limanowej, która odchodzi stromo w prawą stronę od szosy w kierunku Nowego Sącza. Właśnie tam, otoczony drzewami znajduje się cmentarz wojenny na wzgórzu Jabłoniec, wraz z kaplicą w kształcie pocisku artyleryjskiego – mauzoleum płka Muhra. Na cmentarzu tym spoczywa 161 żołnierzy austro-węgierskich, 1 niemiecki i 247 rosyjskich. Po drugiej stronie drogi, która dzieli nekropolię na 2 części, znajduje się utworzony po II wojnie światowej cmentarz czerwonoarmistów. Na cmentarzu tym stoi jeszcze obelisk, upamiętniający śmierć grafa Leonarda von Thun-Hohenstein.

- **Limanowski Rynek** – to miejsce szczególne! Stanowi doskonałą lokalizację do spotkań, festynów, koncertów. Płytę rynku przyozdabiają fontanna, klomby z kwiatami oraz ozdobne świerki, a w lecie otwarte kawiarenki oraz widok na bazylikę. Na nim także od 2011r. działa Powiatowe Centrum Informacji Turystycznej, które obsługuje turystów krajowych, zagranicznych oraz mieszkańców Limanowej i okolic, udzielając aktualnych informacji na temat walorów krajoznawczo-turystycznych, kulturowych oraz rekreacyjnych Limanowszczyzny. PCIT działa w ramach Małopolskiego Systemu Informacji Turystycznej.

- **Ziemia Limanowska to również szlaki turystyczne, które prowadzą na m.in.:**

- 1) Sałasz (905,5m.) – na szczyt prowadzi szlak niebieski, czas przejścia ok. 2.30 godz., latem jest możliwe zbieranie runa leśnego i grzybów;

- 2) Modyń (1029m.) – tutaj jest również szlak niebieski, czas przejścia ok.3.30 godz., po drodze można zobaczyć cmentarze wojenne z 1914r. na Jabłońcu i Golcowie;


- 3) Golców (752m.) – szlakiem niebieskim czas przejścia wynosi ok. 2 godz., na zboczu znajduje się cmentarz wojskowy, ze szczytu natomiast rozciąga się panorama Beskidu Wyspowego;

- 4) Paproć (643m.) – czas przejścia wynosi ok. 2 godz. szlakiem zielonym, gdzie na szczycie można zobaczyć Kaplicę pw. Królowej Beskidów oraz Milenijny Krzyż (20m);

- 5) Jabłoniec (624m.) – czas przejścia to ok. 45min. szlakiem niebieskim, natomiast ze szczytu oprócz cmentarza żołnierskiego widać panoramę Limanowej;

- 6) Jaworz (918m.) – szlak prowadzący na ten szczyt oznakowany jest kolorem niebieskim; z Sałasa na Jaworz czas przejścia

wynosi ok. 1 godz. W okresie letnim jest możliwość zbierania czarnych jagód i malin.



Źródło foto: Miasto Limanowa, arch. powiatu limanowskiego

W okresie ferii zimowych PCIT czynne 7 dni w tygodniu!

Już od 13 stycznia 2018 r. przez cały okres ferii zimowych tj. do 25 lutego 2018 r. Powiatowe Centrum Informacji Turystycznej w Limanowej (siedziba w Buzodromie na Limanowskim Rynku), będzie otwarte również w weekendy.

– Ferie zimowe ruszają już 15 stycznia, spodziewamy się wielu turystów z innych województw, dlatego w tym czasie Powiatowe Centrum Informacji Turystycznej w Limanowej, wzorem lat poprzednich, będzie działało także w weekendy – **mówi Justyna Tokarczyk**, dyrektor Wydziału Promocji, Projektów i Przedsiębiorczości Starostwa Powiatowego w Limanowej – Turyści, którzy zamierzają odwiedzić limanowszczyznę, będą mogli skorzystać z naszego punktu informacji turystycznej również w soboty i niedziele w godzinach od 11 do 17-stej.

Serdecznie zapraszamy!



W PCIT uzyskasz :

- informacje na temat walorów krajoznawczo – turystycznych limanowszczyzny i województwa małopolskiego
- informacje na temat walorów kulturowych limanowszczyzny i województwa małopolskiego
- informacje na temat walorów rekreacyjnych limanowszczyzny i województwa małopolskiego
- aktualny kalendarz wydarzeń kulturalnych limanowszczyzny i województwa małopolskiego
- darmowe materiały promocyjne, foldery, mapy turystyczne, przewodniki
- 18 tytułów materiałów tematycznych o Małopolsce w 7 wersjach językowych
- bezpłatny dostęp do Internetu (stanowisko komputerowe, INFOKIOSK, INFOMAT)

Dodatkowo:

- w styczniu w mini galerii PCIT prezentowane są prace pokonkursowe „Z obiektywem przez Powiat” 2017
- w lutym w mini galerii PCIT prezentowane będą prace uczniów III klasy gimnazjum ze Szkoły Podstawowej w Rupniowie

Wszystkie informacje na temat Powiatowego Centrum Informacji Turystycznej działającego w ramach Małopolskiego Systemu

Informacji Turystycznej, można znaleźć na stronie Starostwa Powiatowego w Limanowej w zakładce Turystyka -> Kontakt .

Serdecznie zapraszamy!