

# POWSTAŁA NOWA STRONA WWW ORAZ APLIKACJA PROMUJĄCA TRASY VELO LIMANOWSKI

Powiat Limanowski od 2017 roku realizuje wspólnie z Gminą Kamienica, Gminą Słopnice, Gminą Limanowa i Miastem Limanowa projekt pn. „Rozbudowa szlaków wielofunkcyjnych wokół Góry Mogielica i szlaków łącznikowych w Gminach Limanowa, Słopnice, Kamienica i Mieście Limanowa wraz z ich połączeniem z trasą główną VeloDunajec”.

Z uwagi na fakt iż projektowane trasy zapewniają połączenie z VELO DUNAJEC zaprojektowany nowy szlak nazwano VELO Limanowski. W ramach projektu powstało ponad 23 km nowych tras rowerowych i szlaków pieszych oraz odnowiono istniejące szlaki poprzez ich oznakowanie na odcinku ponad 16 km.

*Z końcem roku 2020 Powiat Limanowski wydał mapy turystyczne i przewodniki po powstałej nowej infrastrukturze. W ramach projektu powstały miejsca postojowe, zaplecza informacyjno-sanitarne, parkingi w Gminach Słopnice, Kamienica, Mieście Limanowa oraz w Gminie Limanowa, które zostały wyposażone w altany / wiaty, stanowiska dla rowerów, kosze na śmieci i tablice informacyjne. Aby monitorować ruch turystycznych na powstałych trasach zamontowane zostały innowacyjne pętle do pomiaru ruchu turystycznego w miejscowościach Kamienica, Szczawa, Stara Wieś oraz Słopnice.*

W ramach projektu powstał także **portal turystyczny** [www.velolimanowski.pl](http://www.velolimanowski.pl) oraz **aplikacja** na system Android prezentująca nowopowstałe szlaki turystyczne. Aplikację można pobrać bezpłatnie ze sklepu Google Play <https://play.google.com/store/apps/details?id=io.mobiexpert.limanowa&hl=pl&gl=US>

Projekt jest realizowany ze środków Regionalnego Programu

# Operacyjnego Województwa Małopolskiego na lata 2014-2020, Poddziałanie 6.1.4 Lokalne Trasy Turystyczne.

**VEL** Limanowski


Strona główna Aktualności Szlaki turystyczne Atrakcje Praktyczne informacje Galeria Wydarzenia O projekcie Kontakt

UNIA EUROPEJSKA

## Zapoznaj się z ofertą szlaków wielofunkcyjnych


Portalu turystyczny poświęconym szlakom i atrakcjom turystycznym w Powiecie Limanowskim.

[Odkryj szlaki turystyczne](#)




### Sprawdź najciekawsze atrakcje


[Zobacz wszystkie](#)



**Pomnik Partyzancki**  
Pomnik znajduje się w Stopcach Górnych koło



**Izba Pamięci 1 Pułku Strzelców**  
Izba Pamięci 1 Pułku Strzelców Podhalańskich AK



**Ścieżka historyczna 1 Pułku Strzelców**  
Ścieżka została otwarta we wrześniu 2014 roku na