





-  istniejące oznakowanie do zasłonięcia
-  projektowane oznakowanie
-  trasa objazdu
-  obszar inwestycji

**Inwestor:** Powiat Limanowski  
Ul. J. Marka 9  
34-600 Limanowa

**Wykonawca:**

**Jednostka projektowa:**  
Zakład Budowlano-Drogowy  
"BUD-DROG"  
ul. B. Prusa 24a, 33-300 Nowy Sącz

**Lokalizacja:** 1632K Kępaków-Tymbark

**PRZEDMIOT RYSUNKU:** PLAN SYTUACYJNY OBJAZDU

**Nazwa zadania:** "Remont drogi powiatowej nr 1632K Kępaków-Tymbark w km 17+470-18+130 w miejscowości Podłopień i Tymbark" w ramach zadania pn: "Modernizacja dróg i infrastruktury towarzyszącej na terenie Powiatu Limanowskiego"

**Czasowa organizacja ruchu:** NUMER RYSUNKU: 4.1 SKALA: 1:15000 DATA: III 2022

**PROJEKTANT:**  
mgr inż. Paweł Haraf  
upr.proj.MAP/0007/PBD/16  
upr.wyk.MAP/007/OWOD/11

Przedmiotowy projekt jest chroniony prawem autorskim zgodnie z Ustawą nr 83 z dn. 04.02.1994 r. O prawie autorskim i prawach pokrewnych (Dz. U. Nr. 24 z 1994 r.)